

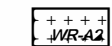


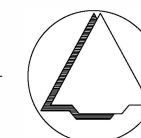




LEGENDA

- Plangebied
 -  Plangrens
- Bestemmingen
 -  W-VB Wonen - Voormalige boerderijen
- Dubbelbestemmingen
 -  WR-A2 Waarde - Archeologie 2
- Bouwvlak
 -  bouwvlak
- Verklaring
 -  Ondergrond

Gemeente Midden Drenthe



NAAM PLAN

TAM-omgevingsplan Hoofdstuk 22k Berkenweg 21 Drijber

NAAM GML-BESTAND

NL.IMRO.1731.TAMBerkenweg21DR-VST1

DATUM

9-9-2025

BLAD VAN BLADEN

1 VAN 1

FORMAAT

A3



Best M ingenieursbureau
 Molenweg 107 1436 BS AALSMEERDERBRUG
 06 13300041 info@bestm.nl



ruimtelijke plannen en advies
 Twentepoort Oost 16A 7609 RG Almelo
 0546 454466 www.bjz.nu

TEKENAAR

MvL

SCHAAL

1 : 1000